

Comune di FILANDARI

(PROVINCIA DI VIBO VALENTIA)

Piano Strutturale Comunale

Legge Regione Calabria 16 aprile 2002, n. 19 e s. m. ed i.



Documento Preliminare

Progettisti incaricati in RTP

ing. Massimo CRISTIANO (capogruppo)

arch. Salvatore AMADDEO

ing. Vincenzo AUGURUSA

ing. Giuliana COPPA

ing. Gianfranco de TULLIO

Collaboratori

ing. Gaetano DE ROSE

ing. Stefano GAGLIARDI

dott. Valeria LUPIANO

arch. Paolo MALARA

ing. Vincenzo MARANO

dott. Roberto SABATINO

ing. Gianmarco SANTACROCE

Consulenti

arch. Alessandro TUTINO

arch. Filippo CICCONI

Il Responsabile del Procedimento

(geom. Nicola CIMATO)

Il Segretario Comunale

(dott. S. PIZZUTO)

Il Segretario Generale

(D. S. FRANCESCA MASSARA)

Deliberazione di approvazione

C. C. n. 23 del 29/12/2015

Il Sindaco

(dott. Vincenzo Pizzuto)

Elaborato n. 26

PSO/PSP

Scala

=

Data

2014

SCENARIO OBIETTIVO

e































































STRATEGIE DI PIANO


Individuazione degli obiettivi di assetto e di sviluppo territoriale.


Individuazione di dispositivi ed azioni di Piano

La matrice del quadro logico

Gli obiettivi, le strategie, le azioni, i dispositivi di PSC

Obiettivi di Piano	Azioni e dispositivi di Piano	Regolamentazione della cinta di verde intorno al centro abitato con usi ecocompatibili	Interrelazione tra domanda turistica ed offerta ricettiva	Riorganizzazione della mobilità: potenziamento rete, accessibilità	Riassetto dei servizi urbani	Creazione di percorsi ciclo-pedonali alberati	Creazione di un sistema di spazi pubblici	Tutela e valorizzazione dei punti panoramici	Localizzazione di aree da attrezzare per turismo sostenibile	Interventi di mitigazione dei rischi ambientali
Mantenimento della compattezza del tessuto urbano										
Definizione e caratterizzazione di un ruolo culturale nell'hinterland vibonese										
Valorizzazione del tessuto consolidato										
Riqualificazione urbana del tessuto recente										
Valorizzazione degli ambiti naturalistici										
Ottimizzazione dei servizi comunali										
Ottimizzazione delle attività produttive										
Tutela dell'integrità fisica del territorio e mitigazione dei rischi ambientali										
Tutela dell'identità culturale										
Incremento dell'offerta turistica										

 Relazione diretta azione/obiettivo

 Relazione indiretta azione/obiettivo